

PAMÁTNÉ STROMY

NA ÚZEMÍ KRNAP A JEHO OCHRANNÉHO PÁSMÁ



PAMÁTNÉ STROMY

Mimořádně významné stromy,
jejich skupiny a stromořadí,
vyhlášené orgánem
ochrany přírody



- dřeviny významné vzrůstem, stářím
- dřeviny s historickou hodnotou
- významné introdukované dřeviny ...

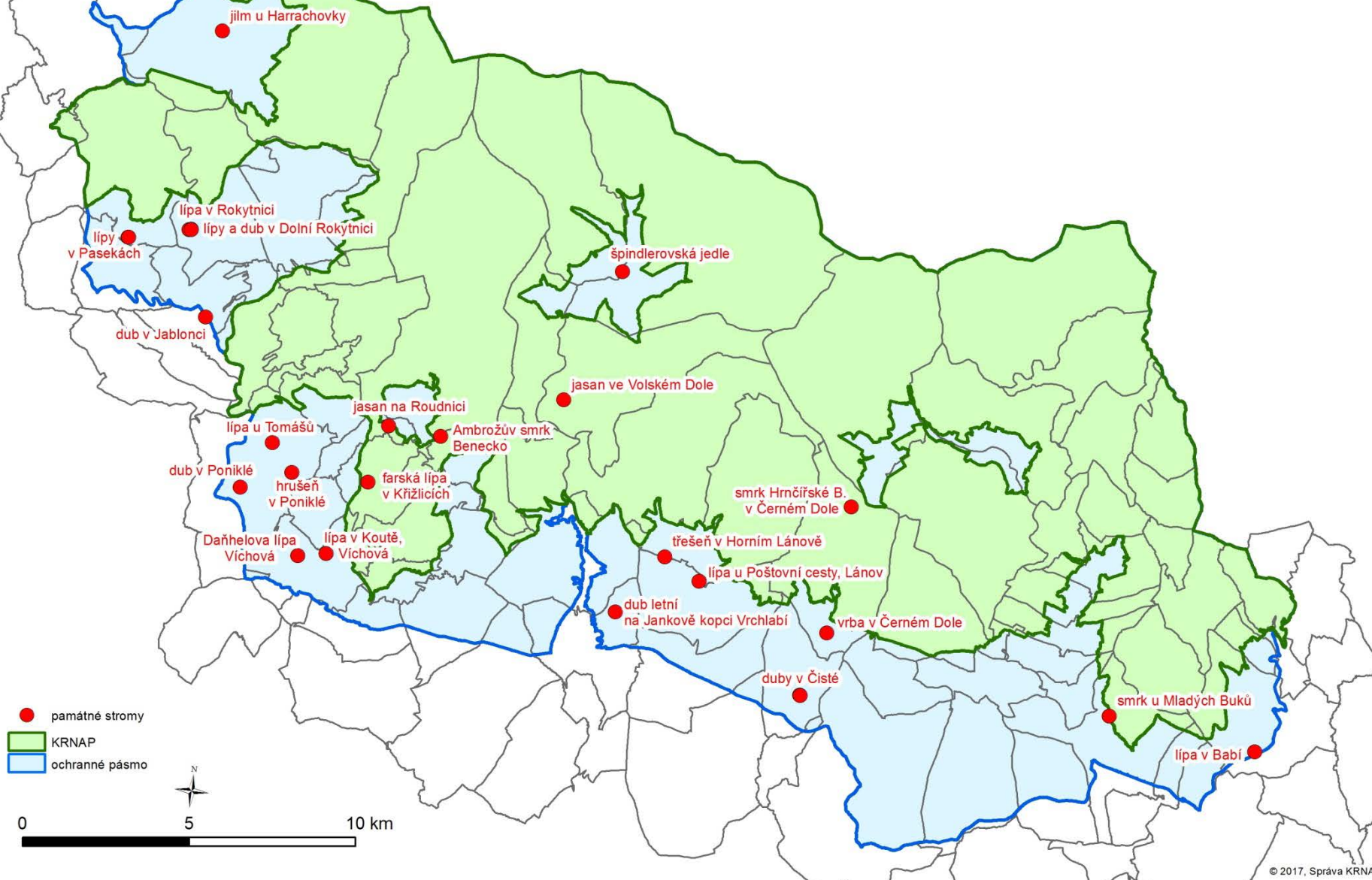


Památné stromy dle druhu

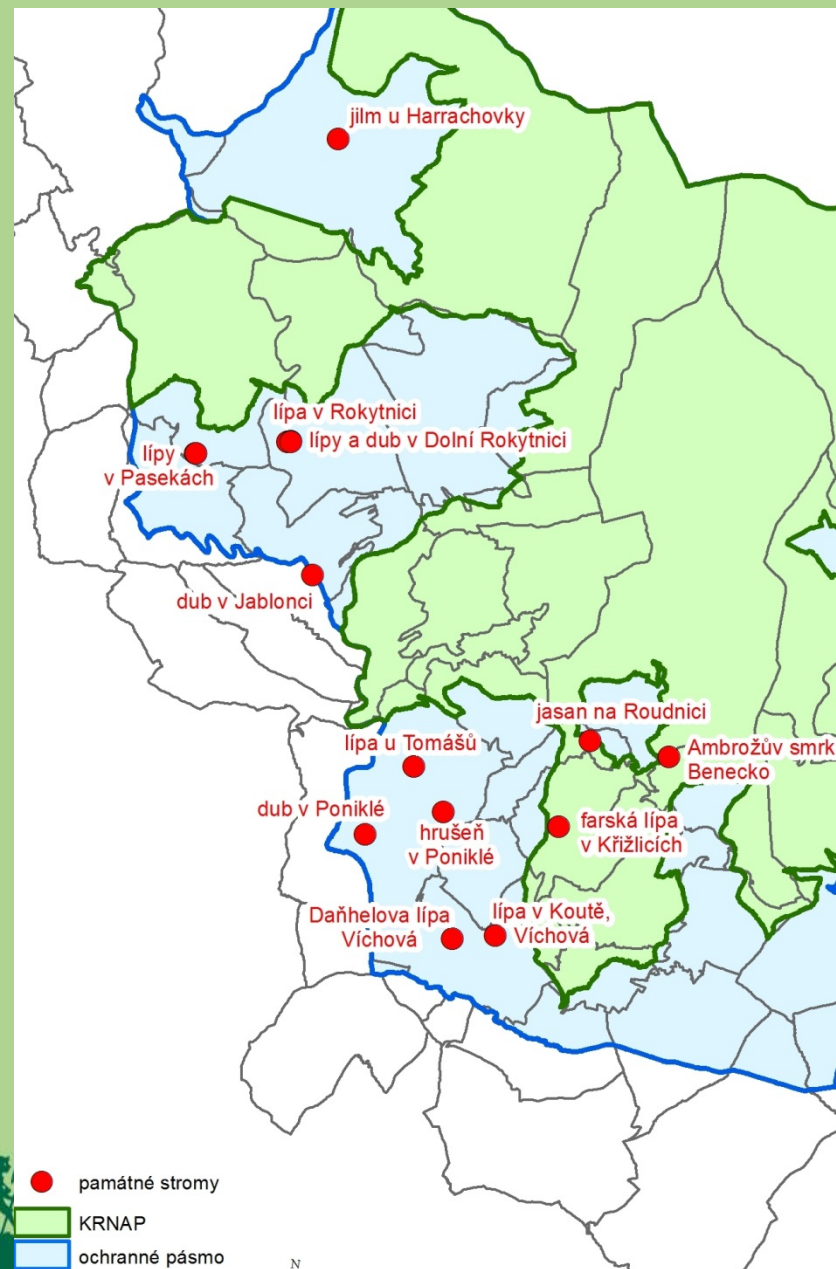
druh	počet	výčet
lípa	10	Lípa v Babí, Lípa u Poštovní cesty v Horním Lánově, Lípy v Pasekách (2), Lípa u Tomášů, Lípa v Rokytnici, Lípa ve Víchové nad Jizerou, Lípa V Koutě, Lípa velkolistá v Dolní Rokytnici, Farská lípa v Křížlicích
dub	6	Duby v Čisté v Krkonoších (2), Dub v Poniklé, Dub v Jablonci nad Jizerou, Dub letní v Dolní Rokytnici, Dub pod Jankovým kopcem
smrk	3	Ambrožův smrk, Smrk u Mladých Buků, Smrk pod Hrnčířskými Boudami
jasan	2	Jasan ve Volském Dole, Jasan v Roudnici
jilm	1	Jilm u Harrachovky
hrušeň	1	Planá hrušeň v Poniklé
třešeň	1	Třešeň v Horním Lánově
vrba	1	Vrba v Černém Dole
jedle	1	Špindlerovská jedle
Celkem	26	



Památné stromy na území Krkonošského národního parku



Památné stromy na území KRNAP a jeho ochranného pásma, část okresu Semily



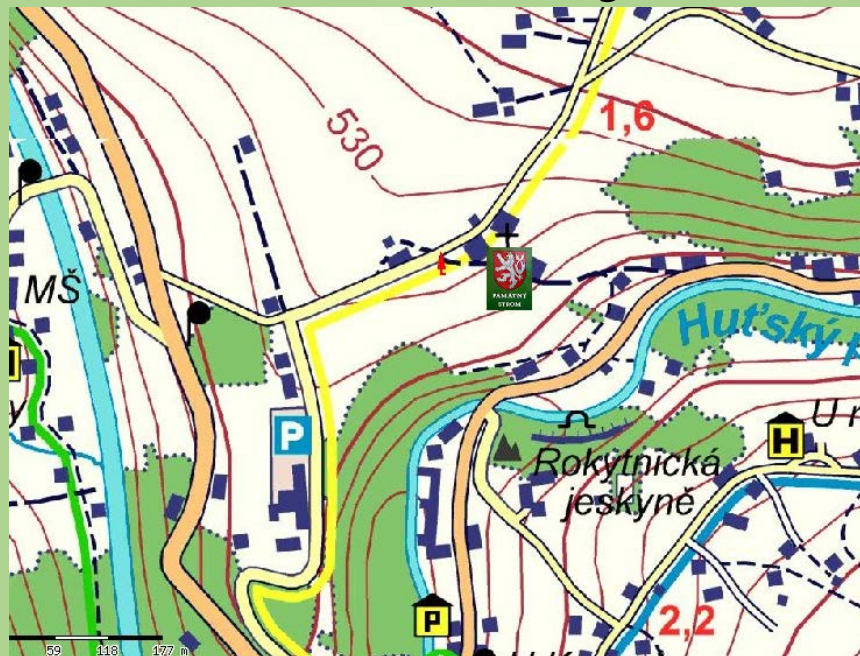
Jilm u Harrachovky



- Jilm horský
- Stáří cca 250 let
- Výška cca 27 m
- Nejvyšší jilm na území KRNAPa a jeho ochranného pásma



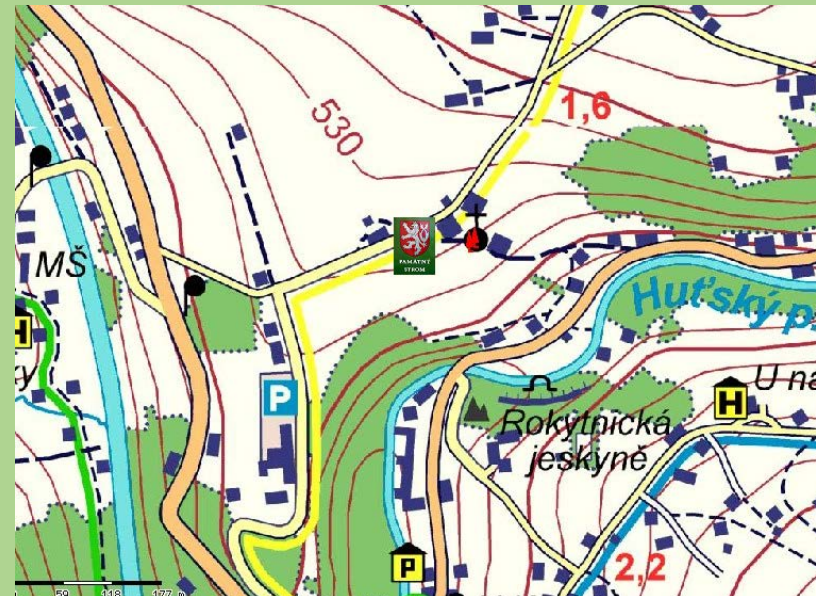
Lípa a dub v Dolní Rokytnici



- Lípa srdčitá a dub letní
- U poutní kapličky
- Stáří cca 150 let



Lípa v Rokytnici



- Lípa velkolistá
- Stáří cca 300 let
- Strom mimořádných rozměrů a zvláštního tvaru koruny (vzniklém po ořezu)



Dub v Jablonci nad Jizerou



- Dub letní
- Významný svým vzrůstem a stářím (cca 300 let)



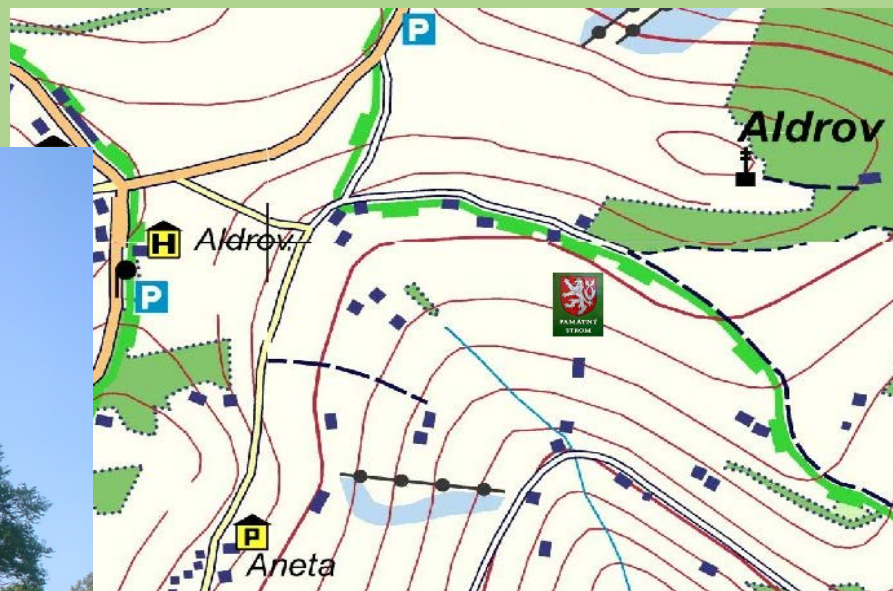
Lípa u Tomášů



- Lípa srdčitá
- Stáří cca 350 let
- Jeden z nejsilnějších stromů v Krkonoších



Jasan v Roudnici



- Jasan ztepilý
- Stáří cca 250 let
- Vyniká neobvyklým tvarem



Dub v Poniklé



- Dub letní
- Stáří cca 300 let
- Vzácný výskyt tohoto druhu v nadmořské výšce cca 600 m n.m.
- Výška cca 25 m



Planá hrušeň v Poniklé



- Hrušeň planá (polnička)
- Dominanta krajiny, na úbočí kopce Homole
- Stáří cca 150 let



Lípa v Koutě



- Lípa srdčitá
- Stáří cca 300 let
- Výrazná dominanta okolí



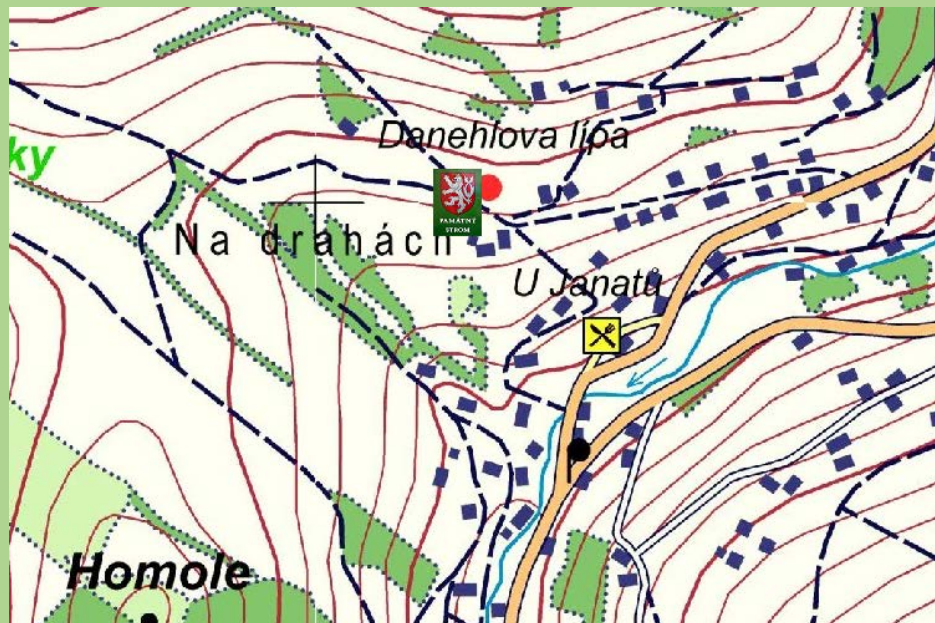
Lípy v Pasekách



- Dvojice lip velkolistých
- U staré školy
- Stáří cca 250 let



Lípa ve Víchové nad Jizerou



- Lípa velkolistá
- Stáří cca 200 let
- Nazývá se „Danehlova“ podle původního majitele pozemku



Ambrožův smrk



- Smrk ztepilý
- Mohutný strom ve skupině 3 dalších vzrostlých smrků a 2 jedlí
- Výška cca 50 m, stáří 200 let
- Nazván podle Jindřicha Ambrože (propagátora Krkonoš, 1878-1955)



Farská lípa v Křížlicích



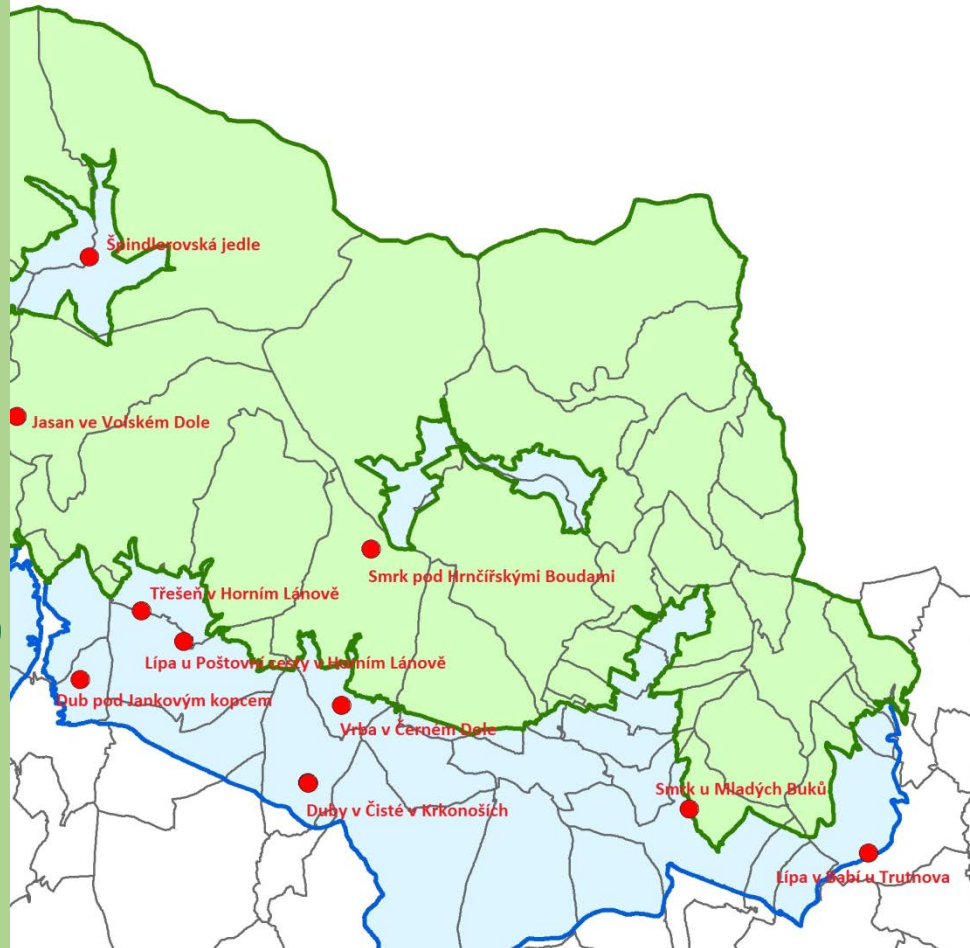
- Významná vzrůstem i věkem
- Zmíněna v obecní kronice



Památné stromy

na území KRNAP a jeho ochranného pásma,

část okresu Trutnov



Špindlerovská jedle




- Jedle bělokorá
- Dominanta náměstí ve Špindlerově Mlýně
- Výška cca 20 m
- Stáří cca 70 let



Jasan ve Volském Dole




- Jasan ztepilý
- Blízko kapličky ve Volském Dole
- Nejvýše rostoucí velký jasan v Krkonoších (850 m n.m.)
- Stáří více než 200 let
- V roce 2009 rozlomen



Třešeň v Horním Lánově



- Třešeň ptačí
- Stáří cca 100 let
- Výška cca 8 m
- Jedinečný výskyt takto starého ovocného stromu



Lípa u Poštovní cesty v Horním Lánově



- Lípa srdčitá
- Stáří cca 250 let
- Obvod kmene téměř 6,5 m
- Spolu s kamenným křížem tvoří dominantu okolí



Vrba v Černém Dole



- Vrba křehká
- V centru městyse Černý Důl
- Jedinečný výskyt jedince tohoto druhu v tak vysoké nadmořské výšce (620 m n.m.)



Duby v Čisté v Krkonoších



- 2 duby letní
- Tvoří počátek „Dubové cesty“
- Stáří: jeden cca 200 let, druhý cca 80 let
- Dominantní vzrostlé stromy



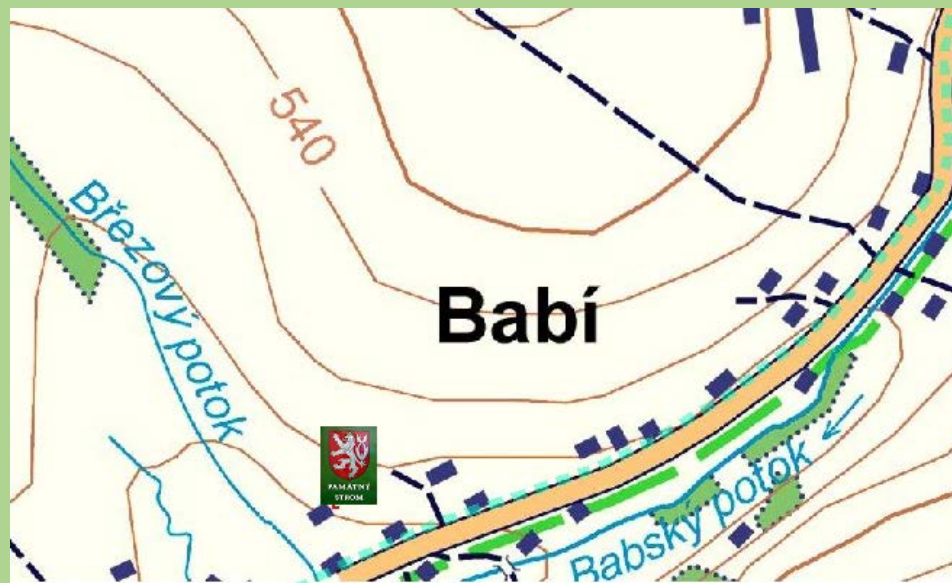
Smrk u Mladých Buků



- Smrk ztepilý
- Výška cca 25 m
- Stáří 150 – 200 let
- Na pokraji lesního porostu



Lípa v Babí u Trutnova



- Lípa srdčitá
- Patří k nejstarším dřevinám v okolí Trutnova
- Stáří cca 250 let



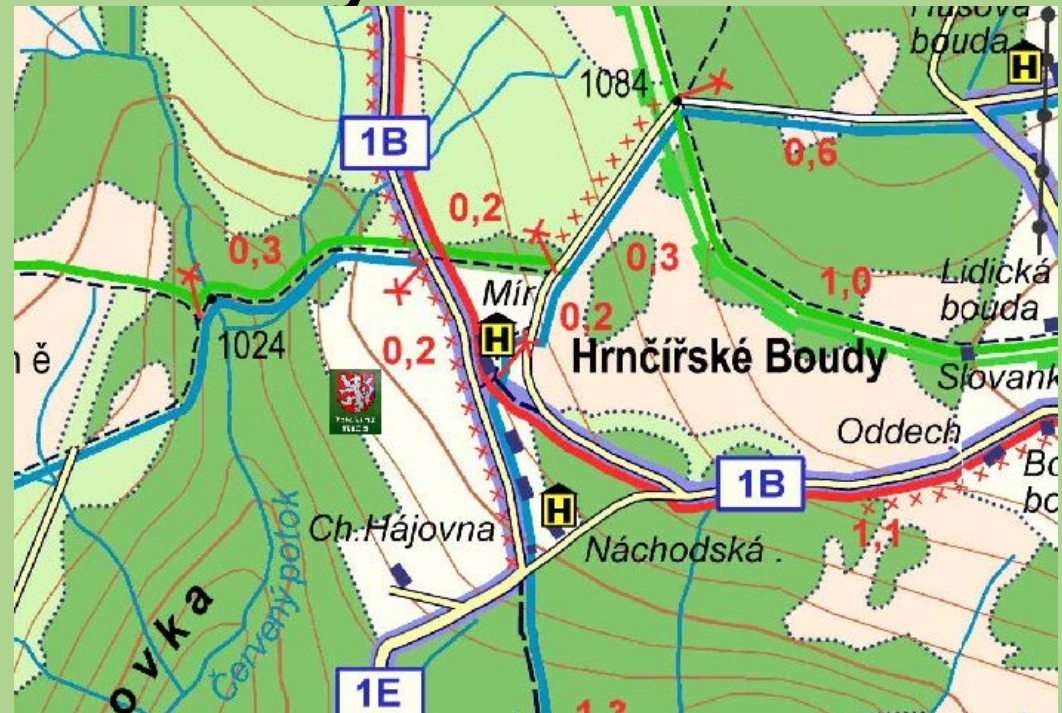
Dub pod Jankovým kopcem



- Dub letní
- Nad městským parkem ve Vrchlabí
- Významná dominanta okolí



Smrk pod Hrnčírskými Boudami



- Smrk ztepilý
- Významný vzrůstem



Aktuální stav k 1.1. 2017
zpracováno odborem státní správy Správy KRNAP

